








### Área de Intervenção do Plano

 Limite Administrativo de Concelho


### Património Classificado

-  Monumento Nacional
-  Imóvel de Interesse Público
-  Imóvel de Interesse Municipal
-  Imóvel em Vias De Classificação

### Áreas de Protecção do Património Classificado

-  Zona Especial de Protecção (Área Non Aedificandi)
-  Zona Especial de Protecção
-  Zona Geral de Protecção

### Zona de Protecção de Estabelecimento Prisional ou Tutelar de Menores

 Zona de Protecção de Estabelecimento Prisional ou Tutelar de Menores





### Rede Ferroviária

 Via Férrea



### Rede Rodoviária

-  Auto - Estrada
-  Itinerário Complementar
-  Estrada Regional
-  Estrada Nacional
-  Estrada Municipal
-  Caminho Municipal
-  Vias de Acesso Local







### Rede Rodoviária (Jurisdição)

-  Infraestruturas de Portugal, S.A., e subconcessão do Algarve Litoral
-  Infraestruturas de Portugal, S.A.
-  Concessão do Algarve
-  Concessão da BRISA

### Abastecimento de Água

-  Estação Elevatória de Água ou Reservatório
-  Conduta Adutora



### Drenagem de Águas Residuais

-  Estação de Bombagem de Águas Residuais
  -  Estação de Tratamento de Águas Residuais
  -  Colector de Águas Residuais
- ### Abastecimento de Energia Elétrica
-  Infraestrutura de Produção de Energia Elétrica
  -  Subestação de RNT
  -  Linhas de RNT

### Farol ou Outro Sinal Marítimo

 Farol ou Outro Sinal Marítimo

### Marcos Geodésicos

-  Marcos Geodésicos
-  Zona de Protecção do Marco Geodésico

## CONDICIONANTES (PDM Silves) (Recursos Naturais)


### Área de Intervenção do


 Limite Administrativo de Concelho

### Domínio Público Hídrico (Águas)

 Águas não navegáveis e não fluviáveis

 Águas não navegáveis e não fluviáveis


 Margem das águas não navegáveis e não fluviáveis (10m)

 Águas navegáveis e fluviáveis com margem de 30 metros

### Domínio Público Hídrico (Águas do

 Leito das Águas do Mar


 Margem das Águas do Mar


 Área de Jurisdição Portuária da Doca Pesca


### Albufeiras de Águas Públicas e Lagos ou Lagoas de Águas Públicas


 Albufeira Classificada

 Zona Reservada da Albufeira


 Zona de Proteção

 Zona de Proteção da Barragem e dos Órgãos de Segurança e Utilização da Albufeira

 Zona de Respeito da Barragem e dos Órgãos de Segurança e Utilização da Albufeira

 Zona de Proteção Alargada da Captação de Água Superficial da Albufeira da Barragem de Odelouca

### Captação de Águas Subterrâneas para Abastecimento Público

 Captação de Águas Subterrâneas para Abastecimento Público

 Zona de Proteção Imediata

 Zona de Proteção Intermédia

 Zona de Proteção Alargada

### Reserva Ecológica Nacional

 Reserva Ecológica Nacional

 Reserva Ecológica Nacional

### Rede

 Sítio da Lista Nacional

 Zona de Proteção Especial

### Obras de Aproveitamento Hidroagrícola

 Infraestrutura de Rega

 Perímetro de proteção à infraestrutura de

 Perímetro Hidroagrícola

 Perímetro Hidroagrícola em Perímetro Urbano

### Árvore ou Arvoredo de Interesse Público

 Árvore ou Arvoredo de Interesse Público

### Povoamento de Sobreiros ou Azinheiras

 Povoamento de Sobreiros ou Azinheiras


### Reserva Agrícola

 Reserva Agrícola Nacional

### Regime Florestal Total


 Regime Florestal Total

### Pedreiras

 Área Cativa / Área de Reserva

## CONDICIONANTES (PDM Silves) (Perigosidade e Incêndios)

### Povoamentos Florestais Percorridos por

 Povoamento Florestal Percorrido por

### Classe de Risco de

 Muito Baixa

 Baixa

 Moderada

 Alta

 Muito Alta

## ORDENAMENTO (PDM Silves) (Infraestruturas e Equipamentos)

### Área de Intervenção do Plano

 Limite Administrativo de Concelho

### Áreas com Funções Específicas

 Espaço Canal

 Espaço Nodal

 Espaços de Reserva para Equipamentos

### Equipamento de Utilização Coletiva

 Existente

 Proposto

### Ferroviário

■ Estação de Caminho de Ferro

 Rede Ferroviária Convencional

### Rodoviário

 Rede Rodoviária Principal

 Rede Rodoviária Distribuidora

 Rede Rodoviária Local

### Heliporto

 Heliporto


### Abastecimento de Água

 Captação de Água

 Estação Elevatória de Água ou Reservatório

 Estação de Tratamento de Água

 Conduto Adutora

 Estação Elevatória de Água ou Reservatório Prevista

### Drenagem de Águas Residuais

 Estação de Bombagem de Águas Residuais

 Estação de Tratamento de Águas Residuais


 Colector de Águas Residuais


### Tratamento de Resíduos

 Estação de Tratamento de Resíduos Prevista

### Abastecimento de Energia Elétrica

 Infraestrutura de Produção

 Infraestrutura de Transformação

 Infraestrutura de Transporte

Infraestrutura de Telecomunicações

 Infraestrutura de Telecomunicações Existente

## ORDENAMENTO (PDM Silves) (Estrutura Ecológica Municipal)

### Área de Intervenção do Plano

 Limite Administrativo de Concelho

### Estrutura Ecológica Municipal

 Estrutura Ecológica Fundamental

 Estrutura Ecológica Complementar

 Estrutura Ecológica Fundamental

 Estrutura Ecológica Complementar

### Área de Intervenção do Plano

Limite Administrativo de Concelho

### Rede de Nivelamento Geométrico de Alta Precisão

- Marcas de nivelamento

### Bens Culturais

- com Interesse de Classificação
- outros Elementos Inventariados

### Património arqueológico (bens imóveis)

Património arqueológico (bens imóveis)

### Captação Pública de Água Subterrânea

- Captação Pública de Água Subterrânea

### Faixa de Proteção ao Litoral

Faixa de salvaguarda para terra de nível II - arribas

Faixa de salvaguarda para terra de nível II - litoral arenoso

### Zona terrestre de proteção das albufeiras

Zona terrestre de proteção das albufeiras

### Área crítica à extração de águas subterrâneas

Área crítica à extração de águas subterrâneas

### Áreas de sensibilidade à instalação de fossas

Áreas de sensibilidade à instalação de fossas

### Faixa Costeira do Litoral Sul

Margem (50M)

Zona Terrestre de Proteção (500M)

Retaguarda da Zona Terrestre de Proteção (2000M)

### Exploração de Recursos Geológicos

Áreas de Exploração Potencial

### Linaria Algarviana

Linaria Algarviana

### Centro Nacional de Reprodução do Lince Ibérico

Centro Nacional de Reprodução do Lince Ibérico

Área non aedificandi

### Sub-Regiões Homogéneas do PROF

Serra de Silves

Serra de Monchique

Serra do Caldeirão

Meia Serra

Barrocal

Litoral

### Aproveitamento Hidroagrícola

Canal de rega subterrâneo

Perímetro de proteção à infraestrutura de rega

### Áreas Críticas de Instabilidade de Vertentes

Áreas Críticas de Instabilidade de Vertentes

### Suscetibilidade a Fenómenos Perigosos (Cheias e inundações)

Suscetibilidade Fraca

Suscetibilidade Moderada

Suscetibilidade Elevada

### Cheias técnicas

Cheias técnicas

### Zonamento Acústico

Zona Mista

### Regime de Prevenção de Acidentes Graves

Limite do Estabelecimento

ZP1-Limiar de Efeitos Letais (40m)

ZP2-Limiar de Efeitos Irreversíveis (43m)

### Área de Intervenção do Plano

Limite Administrativo de Concelho

### Classificação e Qualificação do Solo

- Solo Rústico - Aglomerado Rural
- Solo Rústico - Espaço de Equipamentos, Infraestruturas e Outras Estruturas ou Ocupações
- Solo Rústico - Espaço Agrícola
- Solo Rústico - Espaço de Exploração de Recursos Energéticos e Geológicos
- Solo Rústico - Espaço de Ocupação Turística
- Solo Rústico - Espaço Florestal
- Solo Rústico - Espaço Natural de Proteção
- Solo Rústico - Espaço Natural de Valor Ecológico
- Solo Urbano - Espaço Central
- Solo Urbano - Espaço de Atividades Económicas (Áreas Comerciais e de Serviços)
- Solo Urbano - Espaço de Atividades Económicas (Áreas de Localização Empresarial e Comercial)
- Solo Urbano - Espaço de Uso Especial (Equipamentos e Infraestruturas Estruturantes)
- Solo Urbano - Espaço de Uso Especial (Espaços Turísticos)
- Solo Urbano - Espaço Habitacional Plurifamiliar
- Solo Urbano - Espaço Habitacional Unifamiliar
- Solo Urbano - Espaço Urbano de Baixa Densidade
- Solo Urbano - Espaço Verde

### Planos Especiais de Ordenamento do

Planos Especiais de Ordenamento do Território

### Planos Municipais de Âmbito Territorial

- Em Vigor
- Em Elaboração

### Unidades Territoriais

Serra / Barrocal e Litoral